
96.2
N
97.4
98.0
98.02
97.94
97.92
4/10
RIIIb
0030
98.3

MAPA DO CELÓW PROJEKTOWYCH
ARKUSZ 3 Z 4

Oznaczenie kancelaryjne pracy geodezyjnej	GKK-O-ZG.6640.488.2017	
	Lidzbark Warmiński	
Jednostka ewid.	280903_2 Lidzbark Warmiński	
Obręb ewidencyjny	0020 PGR Morawa	
Skala mapy	1:500	
Nazwa układu współrzędnych	Prostokątnych płaskich	2000 s. 7
	Układ wysokości	Kronsztadt 60
Oznaczenie granic obszaru, który był przedmiotem aktualizacji		
Służebności gruntowe mające wpływ na zagospodarowanie gruntów zlokalizowane w granicach projektowanej inwestycji	nie badano	

Mapa powstała na podstawie bezpośrednich pomiarów sytuacyjno-wysokościowych oraz danych z PZGiK.

Nie wyklucza się istnienia w terenie innych, nie wykazanych w niniejszej mapie urządzeń podziemnych, które nie były zgłoszone do inwentaryzacji lub o których brak informacji w instytucjach branżowych.

Kolorem czerwonym zaznaczono punkty osnowy geodezyjnej, które podlegają ochronie. Zgodnie z art.48 pkt 3 ustawy z dnia 17 maja 1989r.Prawo geodezyjne i kartograficzne (Dz. U. z 2010r., nr 193, poz. 1287 zw zm.), kto (...) niszczy, uszkadza i przemieszcza znaki geodezyjne (...) podlega karze grzywny".

UWAGA: granice oznaczone kolorem zielonym nie spełniają wymagań dokładnościowych według obowiązujących standardów technicznych.

GEODETA
mgr inż. Michał Prusik
upr. zaw. nr 22131
tel. 511 827 831
24.10.2017

Imię i nazwisko wykonawcy, nr uprawnień oraz data i podpis geodety uprawnionego

GEOSZKIC
Michał Prusik
10-413 Olsztyn, ul. Dworcowa 7 lok. 2
tel. 730 243 243, 511 827 831
NIP 7393341841, REGON 281401764

Pieczątka firmowa

Klauzula o przyjęciu operatu do PODGiK

Poświadcza się, że niniejszy dokument został opracowany w wyniku prac geodezyjnych i kartograficznych których rezultaty zawiera operat techniczny wpisany do ewidencji materiałów państwowego zasobu geodezyjnego i kartograficznego

Organ prowadzący państwowy zasób geodezyjny i kartograficzny	Starosta Lidzbarski
Identyfikator ewidencyjny materiału zasobu-operatu technicznego	P.2809.2017.562
Data wpisania operatu technicznego do ewidencji materiałów zasobu	2017-11-06
Imię, nazwisko i podpis osoby reprezentującej organ	Z up. STAROSTY mgr inż. Jolanta Tejgreber Kierownik Powiatowego Ośrodka Dokumentacji Geodezyjnej i Kartograficznej

---

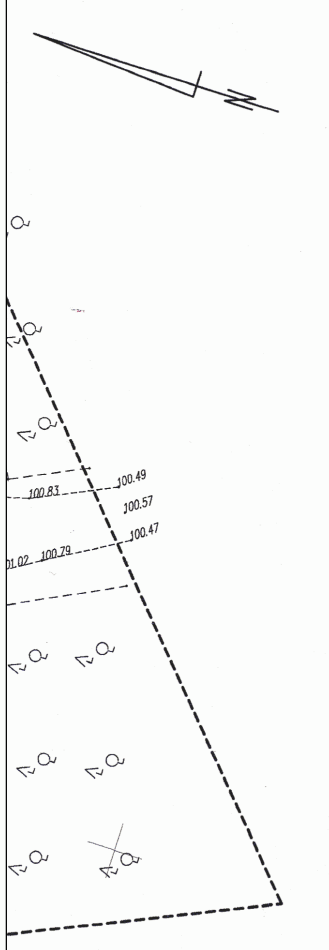
100.49
100.83
100.57
100.47
01.02
100.79

SZKIC ŁĄCZENIA ARKUSZY

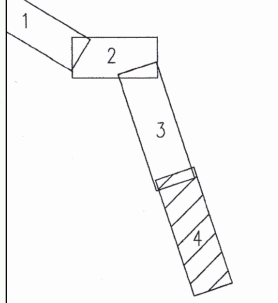

MAPA DO CELÓW PROJEKTOWYCH
ARKUSZ 4 Z 4

Oznaczenie kancelaryjne pracy geodezyjnej	GKK-O-ZG.6640.488.2017	
Powiat	Lidzbark Warmiński	
Jednostka ewid.	280903_2 Lidzbark Warmiński	
Obręb ewidencyjny	0020 PGR Morawa	
Skala mapy	1:500	
Nazwa układu współrzędnych	Prostokątnych płaskich	2000 s. 7
	Układ wysokości	Kronsztadt 60
Oznaczenie granic obszaru, który był przedmiotem aktualizacji		
Służebności gruntowe mające wpływ na zagospodarowanie gruntów zlokalizowane w granicach projektowanej inwestycji	nie badano	

Mapa powstała na podstawie bezpośrednich pomiarów sytuacyjno-wysokościowych oraz danych z PZGiK.

Nie wyklucza się istnienia w terenie innych, nie wykazanych w niniejszej mapie urządzeń podziemnych, które nie były zgłoszone do inwentaryzacji lub o których brak informacji w instytucjach branżowych.

Kolorem czerwonym zaznaczono punkty osnowy geodezyjnej, które podlegają ochronie. Zgodnie z art.48 pkt 3 ustawy z dnia 17 maja 1989r.Prawo geodezyjne i kartograficzne (Dz. U. z 2010r., nr 193, poz. 1287 zw zm.), kto (...) niszczy, uszkadza i przemieszcza znaki geodezyjne (...) podlega karze grzywny".

UWAGA: granice oznaczone kolorem zielonym nie spełniają wymagań dokładnościowych według obowiązujących standardów technicznych.

GEODETA
mgr inż. Michał Prusik
upr. zaw. nr 22131
tel. 511 827 831
24.10.2017

Imię i nazwisko wykonawcy, nr uprawnień oraz data i podpis geodety uprawnionego

GEOSZKIC
Michał Prusik
10-413 Olsztyn, ul. Dworcowa 7 lok. 2
tel. 730 243 243, 511 827 831
NIP 7393341841, REGON 281401764

Pieczątka firmowa

Klauzula o przyjęciu operatu do PODGiK

Poświadcza się, że niniejszy dokument został opracowany w wyniku prac geodezyjnych i kartograficznych których rezultaty zawiera operat techniczny wpisany do ewidencji materiałów państwowego zasobu geodezyjnego i kartograficznego

Organ prowadzący państwowy zasób geodezyjny i kartograficzny	Starosta Lidzbarski
Identyfikator ewidencyjny materiału zasobu-operatu technicznego	P.2809.2017.562
Data wpisania operatu technicznego do ewidencji materiałów zasobu	2017-11-06
Imię, nazwisko i podpis osoby reprezentującej organ	Z up. STAROSTY mgr inż. Jolanta Tejgreber Kierownik Powiatowego Ośrodka Dokumentacji Geodezyjnej i Kartograficznej

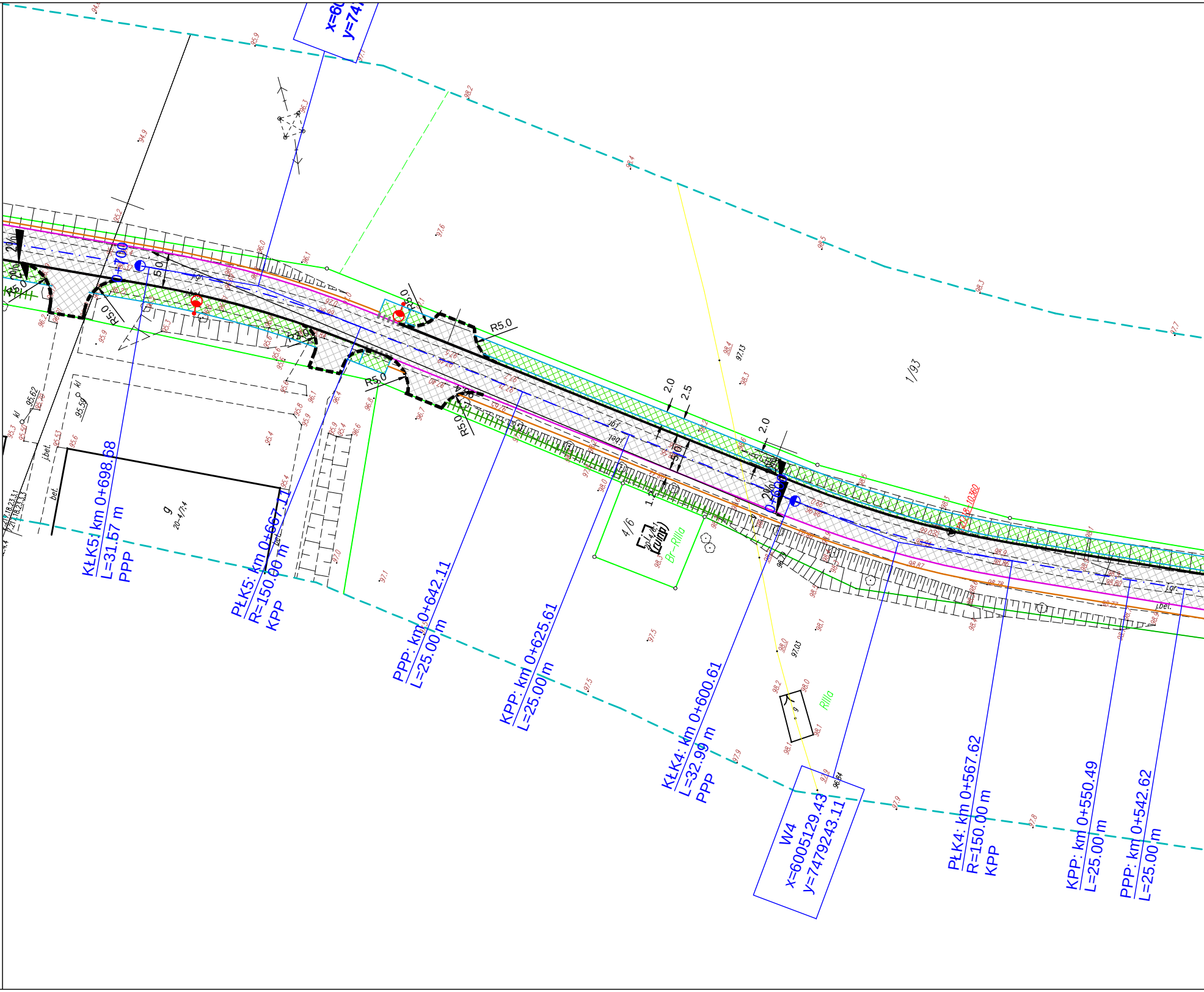
0+700
0+600
KŁK5: km 0+698.68
L=31.57 m
PPP
PŁK5: km 0+667.11
R=150.00 m
KPP
PPP: km 0+642.11
L=25.00 m
KPP: km 0+625.61
L=25.00 m
KŁK4: km 0+600.61
L=32.99 m
PPP
W4
x=6005129.43
y=7479243.11
PŁK4: km 0+567.62
R=150.00 m
KPP
KPP: km 0+550.49
L=25.00 m
PPP: km 0+542.62
L=25.00 m
R5.0
2.0
2.5
5.0
1/93
4/6
Br-RIIIa
RIIIa
j.bet.
bet.
j.gr.
kl

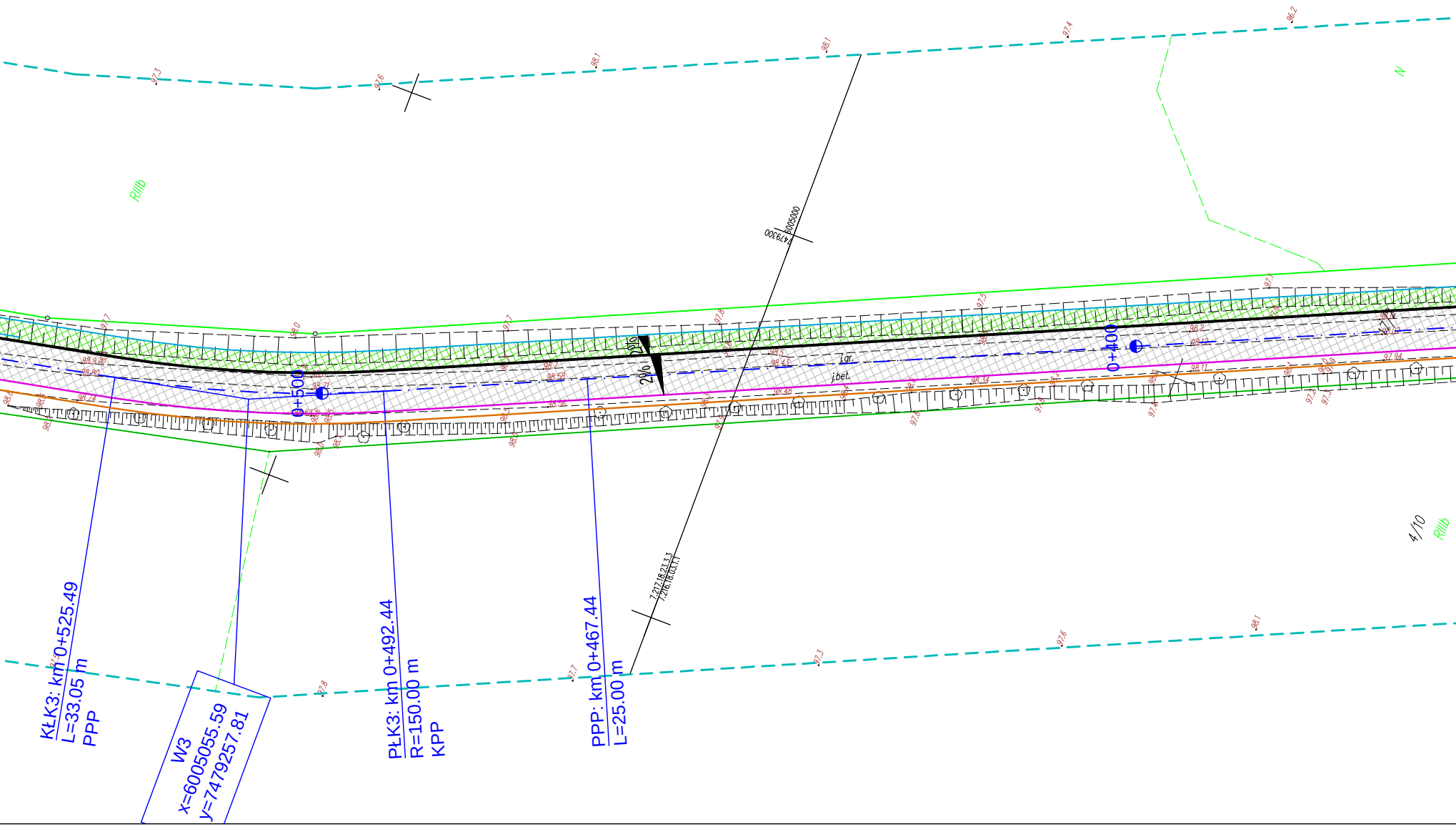
KŁK3: km 0+525.49
L=33.05 m
PPP
W3
x=6005055.59
y=7479257.81
PŁK3: km 0+492.44
R=150.00 m
KPP
PPP: km 0+467.44
L=25.00 m
0+500
0+400
2%
2%
j.gr.
j.bet.
6005000
7479300
7.217.18.23.3.3
7.216.18.03.1.1
RIIIb
RIIIb
N
4/10
97.3
97.6
98.1
98.1
97.4
96.2
97.8
97.7
97.3
97.6
98.1

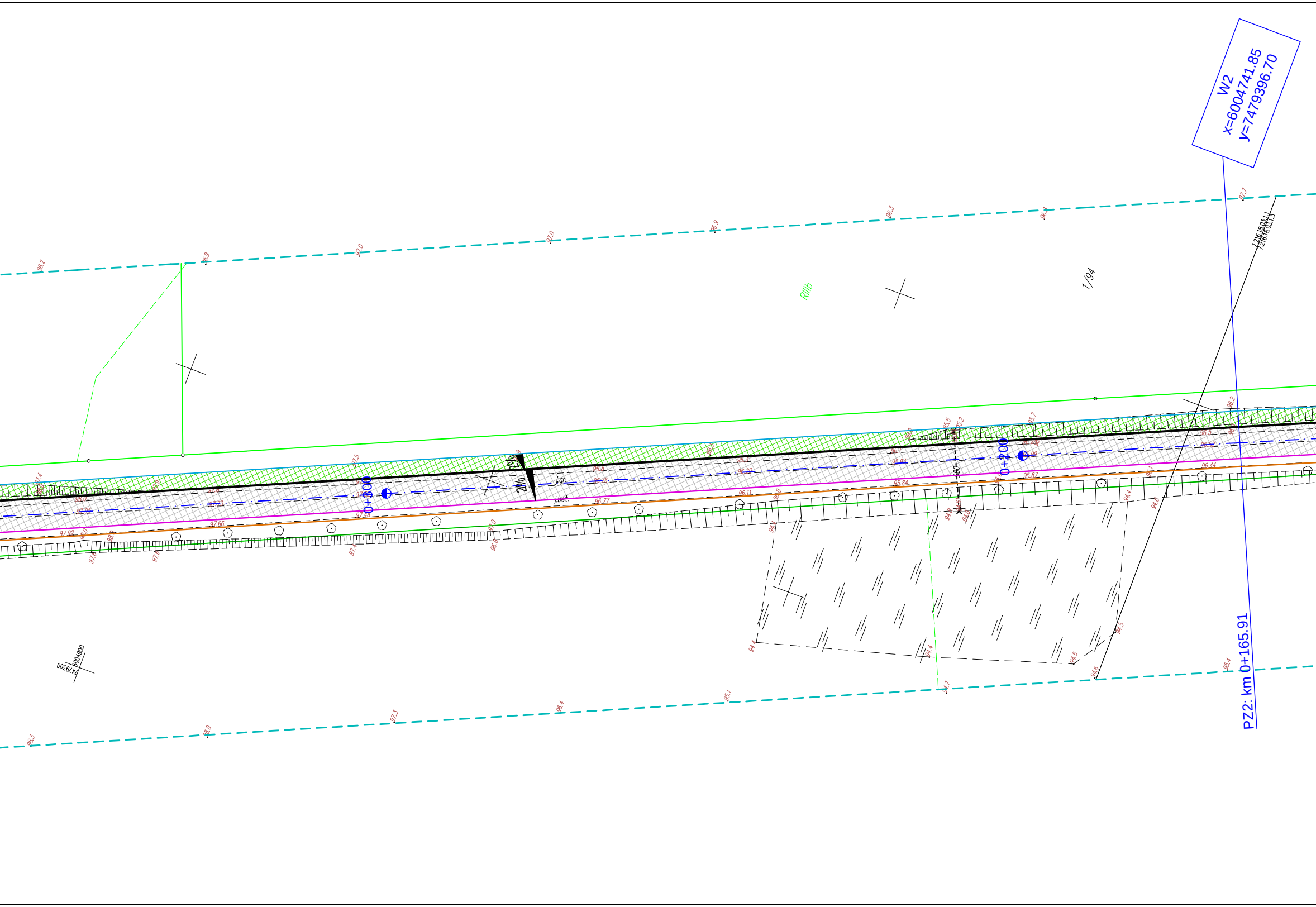
W2
x=6004741.85
y=7479396.70
PZ2: km 0+165.91
0+300
0+200
RIIIb
1/94
2%
2%
j.gr.
j.bet.
7.216.18.03.1.1
7.216.18.03.1.3
6004900
7479300
96.2
96.9
97.0
97.0
96.9
96.3
96.1
97.7
97.5
95.5
95.2
95.7
96.2
97.92
97.66
97.48
96.77
96.11
95.84
95.87
95.97
96.44
94.4
94.4
94.5
94.5
94.6
94.7
95.4
95.1
96.4
97.3
98.0
98.3

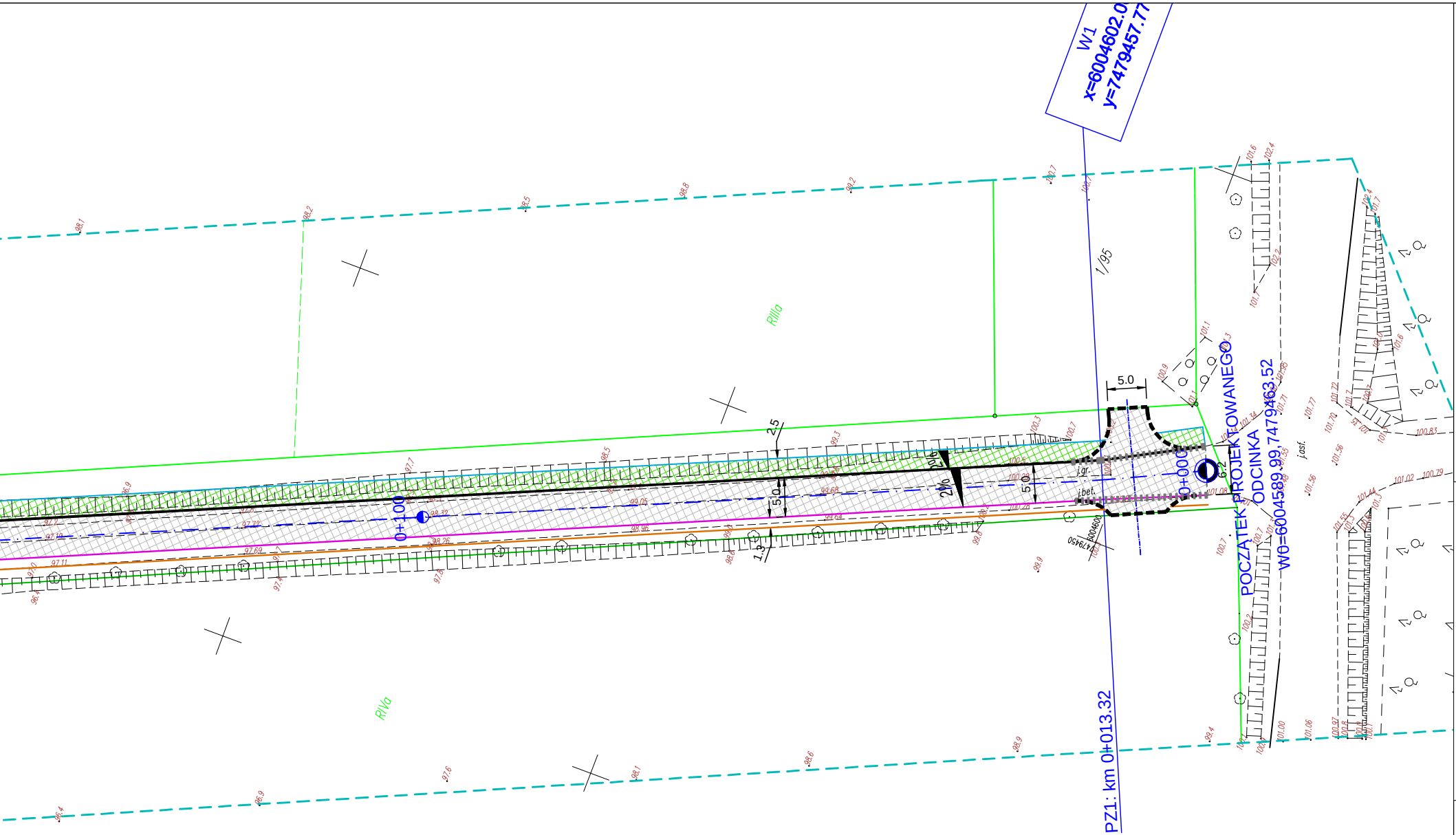
W1
x=6004602.0
y=7479457.77
1/95
RIIIa
RIVa
5.0
2.5
2%
j.gr.
j.bet.
j.asf.
6.2
1.3
0+100
0+000
POCZĄTEK PROJEKTOWANEGO ODCINKA
W0=6004589.99,7479463.52
PZ1: km 0+013.32

LEGENDA

OZNACZENIA SYMBOLI

—	Granice działek
-·-	Oś drogi - odcinek objęty projektem
—	Krawędź projektowanej nawierzchni
— —	Krawężnik betonowy 15x30 Obrzeże betonowe (bez fundamentu)
- - - ▪▪▪	Opornik betonowy Krawężnik najazdowy betonowy
- - -	Ściek z rusztem żeliwnym prefabrykowany

OZNACZENIA NAWIERZCHNI

▨	Projektowana nawierzchnia drogi z warstwą ścieralną z SMA
▨	Zieleń
▨	Nawierzchnia z kostki bet. 8cm
▨	Nawierzchnia ciągu pieszo-rowerowego SMA 5 cm
┼┼┼	Rowy oczyszczenie
●	Projektowana lampa hybrydowa

DANE TECHNICZNE

Klasa drogi	L
Dopuszczalny nacisk na oś	100kN
Prędkość projektowa	30 km/h
Kategoria ruchu	KR2
Szerokość jezdni	5,0m
Szerokość chodników/ścieżek	2,0-2,5m
Szerokość pasa drogowego	zmienna

Projekt:
Przebudowa drogi gminnej nr 117030 N w miejscowości Morawa

Tytuł opracowania: Projekt zagospodarowania terenu

Data opracowania: 10/2017 | Rys. nr: 2.2PZT_PW | Skala: 1:500

Branża	Zespół projektowy	Imię i nazwisko	nr uprawnień	podpis
drogowa	Opracował	M. Piotrowski		
	Projektował	L. MATUSIEWICZ	21/Gd/2002	
elektryczna	Projektował	M. PROCIŃSKI	3879/GD/89	